



*Շրջակա միջավայրի նախարարության
«Հիդրոոդերոլոգիայի և մոնիթորինգի կենտրոն» ՊՈԱԿ*

ԱԳՐՈՂԵՐՆԵՎՈՒԹԱԲԱՆԱԿԱՆ

ՏԵՂԵԿԱԳԻՐ

2023

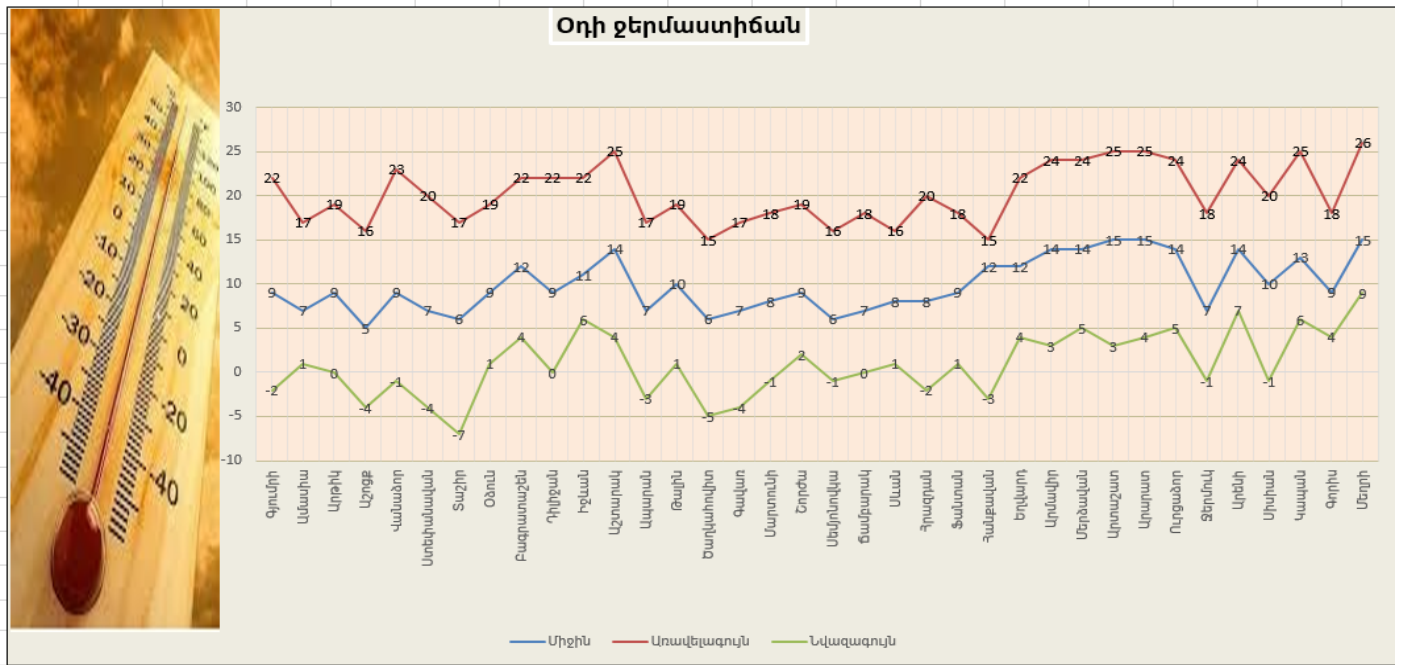
Հոկտեմբերի երկրորդ տասնօրյակ

Տեղեկագիրը կազմել է ագրոոդերոլոգիայի բաժինը՝ մասնագիտացված ագրոոդերոլոգիայի կայաններից ստացված տեղեկատվության հիման վրա:

Տեղեկագրի պատասխանատու՝ տնօրենի տեղակալ Գ. Մուրենյան

ՀԻՄՆԱԿԱՆ ՕԴԵՐԵՎՈՒԹԱԲԱՆԱԿԱՆ ԱՌԱՆՁՆԱՀԱՏԿՈՒԹՅՈՒՆՆԵՐ

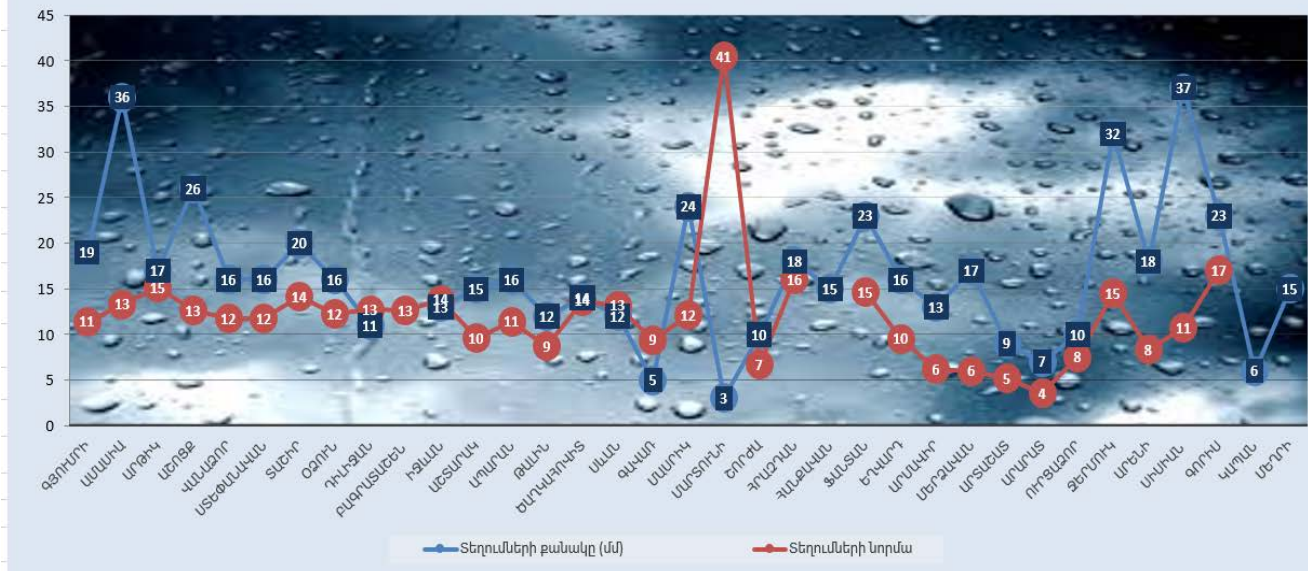
Հոկտեմբերի երկրորդ փասնօրյակում հանրապետությունում օդի միջին ջերմաստիճանը եղել է նորմայից ցածր 1-3 աստիճանով:



Տասնօրյակի ամենաբարձր ջերմաստիճանները գրանցվել են Տավուշում՝ +21...+23°C, Վայոց ձորում՝ լեռնային շրջաններում՝ +17...+19°C, նախալեռնային շրջաններում՝ +22...+24°C, Սյունիքում՝ հովտային շրջաններում՝ +24...+26°C, նախալեռնային շրջաններում՝ +18...+20°C, Շիրակում՝ +17...+22°C (Աշոցք՝ +16°C), Կոտայքում՝ լեռնային շրջաններում՝ +15...+20°C, նախալեռնային շրջաններում՝ +20...+22°C, Գեղարքունիքում՝ +16...+19°C, Լոռիում՝ +17...+23°C, Արմավիրում՝ +22...+24°C, Արարատում՝ +23...+25°C, Արագածոտնում՝ լեռնային շրջաններում՝ +15...+17°C, նախալեռներում՝ +19...+21°C (Աշտարակ՝ +25°C):

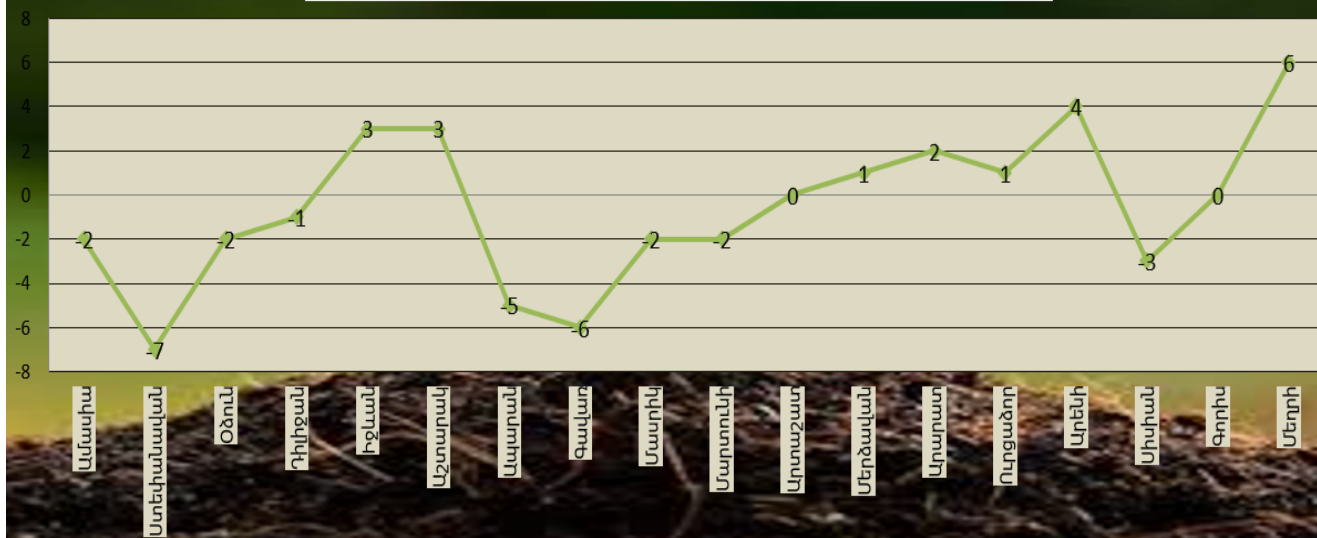
Տասնօրյակի ամենացածր ջերմաստիճանը դիտվել են Տավուշում՝ +4...+6°C (Դիլիջան՝ 0°C), Վայոց ձորում՝ լեռնային շրջաններում՝ 0...-1°C, նախալեռնային շրջաններում՝ +5...+7°C, Սյունիքում՝ հովտային շրջաններում՝ +6...+9°C, նախալեռնային շրջաններում՝ -1...+4°C, Շիրակում՝ 0...-4°C Կոտայքում՝ լեռնային շրջաններում՝ -3...+1°C, նախալեռնային շրջաններում՝ +2...+4°C, Գեղարքունիքում՝ 0...-4°C, Լոռիում՝ -4...+1°C (Տաշիր՝ -7°C), Արմավիրում՝ +3...+5°C, Արարատում՝ +3...+5°C, Արագածոտնում՝ լեռնային շրջաններում՝ -3...-5°C, նախալեռներում՝ +1...+4°C:

Տասնօրյակային տեղումներ



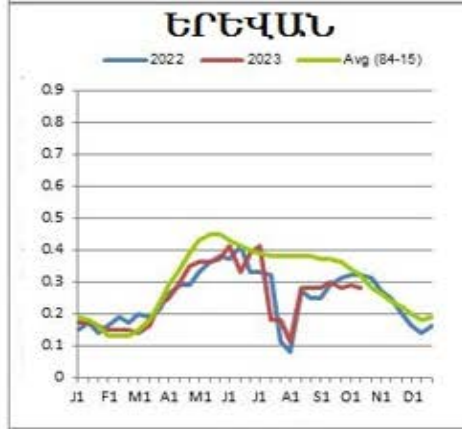
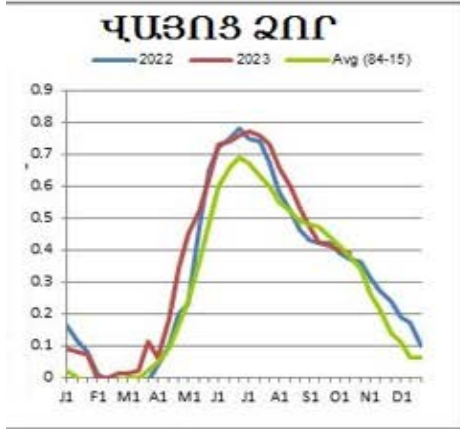
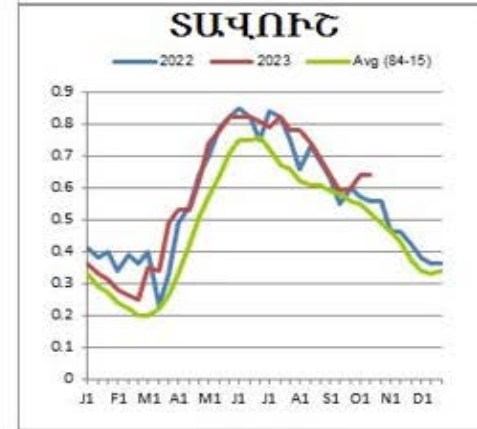

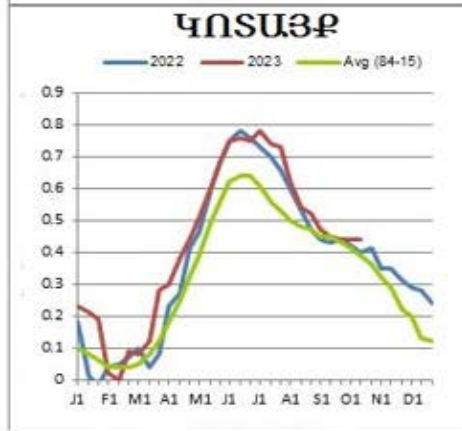
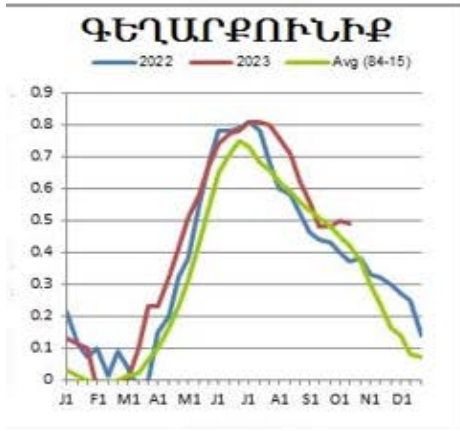
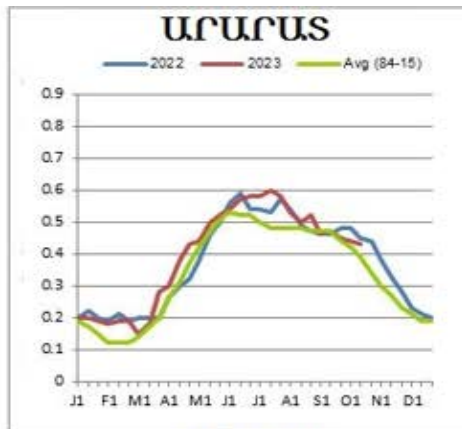
Տասնօրյակի ընթացքում տեղումների գումարային քանակը Շիրակում կազմել է 17-36մմ (113-271%), Լոռիում՝ 16-20մմ (131-142%), Տավուշում՝ 11-13մմ (87-95%), Արագածոտնում՝ լեռնային շրջաններում՝ 14-16մմ (102-140%), նախալեռներում՝ 12-15մմ (102-140%), Գեղարքունիքում՝ 3-24մմ (53-198%), Կոտայքում՝ լեռնային շրջաններում՝ 15-23մմ (107-158%), նախալեռներում՝ 16մմ (168%), Արմավիրում՝ 13-17մմ (210-283%), Արարատում՝ 7-10մմ (133-200%), Վայոց ձորում՝ լեռնային շրջաններում՝ 32մմ (8%), նախալեռներում՝ 18մմ (217%), Սյունիքում՝ հովտային շրջաններում՝ 6-15մմ (52-268), նախալեռներում՝ 23-37մմ (135-346%):

Հողի մակերևույթի նվազագույն ջերմաստիճանը



Հոկտեմբերի երկրորդ տասնօրյակում հողի մակերևույթի նվազագույն ջերմաստիճանները լեռնային և առանձին նախալեռնային շրջաններում գրանցվել են $-2...-7^{\circ}\text{C}$, Արարատյան դաշտում, Տավուշի հովտային շրջաններում, Արագածոտնի, Վայոց ձորի նախալեռներում՝ $0...+4^{\circ}\text{C}$, Սյունիքի հովտային շրջաններում՝ $+6^{\circ}\text{C}$:

Վեգետացիոն ինդեքսի ընթացիկ ընթացքն անցյալ տարվա և բազմամյա միջինի համեմատ





Գյուղատնտեսական մշակաբույսեր

Տասնօրյակի ընթացքում հանրապետությունում շարունակվել է պտղապտույտների, խաղողի, եգիպտացորենի, կարտոֆիլի, կաղամբի, ճակնդեղի բերքահավաքը:

Լեռնային շրջաններում աշնանացան ցորենը ծլել է, տեղ-տեղ առաջացել է երրորդ տերևը, նախալեռներում դիտվել են հանգուցային արմատները, առանձին շրջաններում այն թփակալել է, հովտային շրջաններում՝ հատիկը կտրել է:

Տասնօրյակի ընթացքում դիտված տեղումները բարձրացրել են հողի խոնավության պաշարները՝ բարելավվելով հատիկի աճի և զարգացման պայմանները: