



**ՀԱՅԱՍՏԱՆԻ ՀԱՆՐԱՊԵՏՈՒԹՅԱՆ ՇՐՋԱԿԱ ՄԻՋԱՎԱՅՐԻ ՆԱԽԱՐԱՐՈՒԹՅԱՆ
«ՀԻԴՐՈՕԴԵՐԵՎՈՒԹԱԲԱՆՈՒԹՅԱՆ ԵՎ ՄՈՆԻԹՐԻՆԳԻ ԿԵՆՏՐՈՆ» ՊՈԱԿ
ՏՆՕՐԵՆ**

« 28 » _____ 11 _____ 2022թ.

№ 08/ԼԱ/ - 986

ՏԵՂԵԿԱՆՔ

2022 թվականի նոյեմբերի 21-27-ին հիդրոոդերևութաբանական պայմանները
Հայաստանում և Երևանում

Հանրապետությունում

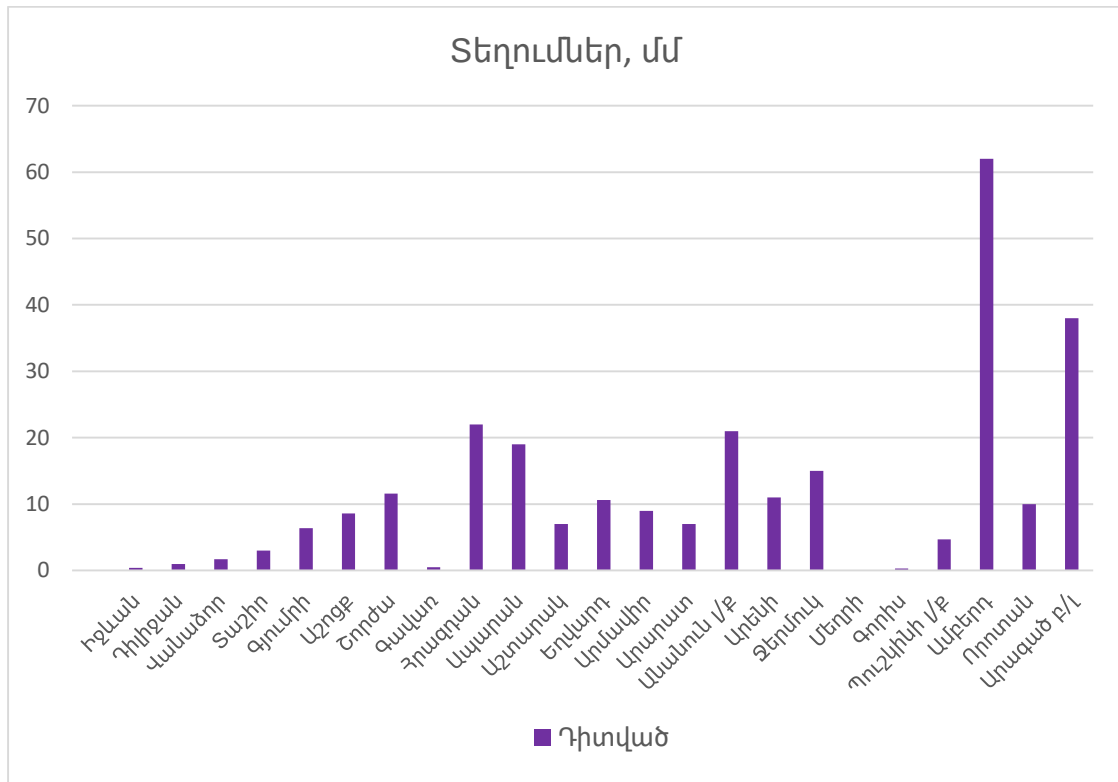
Նոյեմբերի 21-ին օդի օրական միջին ջերմաստիճանը եղել է նորմայից բարձր՝ 2-4, 22-27-ին՝ նորմայից բարձր 4-7 աստիճանով:

Մարզ	Միջին օրական ջերմաստիճան, °C														
	21.11		22.11		23.11		24.11		25.11		26.11		27.11		
	Դիտված	Շեղում	Դիտված	Շեղում	Դիտված	Շեղում	Դիտված	Շեղում	Դիտված	Շեղում	Դիտված	Շեղում	Դիտված	Շեղում	
Շիրակ	0+4.6	+0.9+2.5	+2.5+5.1	+0.8+6.2	+4.6+7.2	+5.1+8.2	+0.6+5.3	+3.8+5.5	+1.2+4.8	+5.1+5.8	+2.6+5	+5.2+7.3	+1+5	+3.8+6.1	
Կոտայք	Լեռ.	+2.7+4.7	+1.9+2.6	+5.5+5.8	+4+5.2	+5.3+7.1	+6.4+6.8	+2.2+5.7	+4.3+6.3	+2.8+6	+4.8+6.8	+3.8+4	+4.3+5.6	+2.7+2.9	+3+4.3
	Նախ.	+7.8	+2.9	+7.4	+3.1	+8.1	+4.7	+7.7	+5.4	+8.7	+6.8	+7.2	+5.1	+7.3	+5.2
Գեղարքունիք	+1.2+6.1	+0.7+4.7	+4.3+8.5	+3.7+6.7	+4.3+7.5	+5.2+7.7	+1.1+6.4	+3+7.1	+2+6.6	+4+7.1	+2.8+4.6	+3.6+6.1	+1.7+3.8	+2.7+3.8	
Լոռի	+5.4+8.7	+1.8+3.8	+10+15	+6.2+10.7	+8.9+13.4	+6.6+10	+3.1+7	+3.8+5	+4.7+8.1	+5.4+5.9	+4.1+6.6	3.9+4.3	+3.7+8	+2.7+5.2	
Տավուշ	+7.8+11.2	+3.1+4.4	+10.2+12.8	+3.3+7.7	+10.9+13.8	+6+8.6	+7.4+8.9	+3.7+5.8	+7.1+7.9	+2.5+6	+6+8.1	+2.8+3.5	+7.6+10.8	+3.3+5.9	
Արագածոտն	Լեռ.	+1.1+4.7	+2+4.3	+4.3+4.4	+4.2+5.6	+3.9+5	+5.5+7	+1+4.3	+3.7+5.9	+3.3+4.6	+5.9+7.2	+1.7+3.9	+3.8+6.3	+0.5+2.8	+2.8+4.9
	Նախ.	+6.1+9.1	+1.3+3.4	+7+7.5	+1+4.8	+7.2+9.4	+4.2+5.8	+6.4+9.7	+4.4+6	6.7+10.2	+6.5+9	+5.6+8.3	+5.2+5.4	+5+8.9	+4.6+6.6
Արարատ	+7.2+8.2	+1.1+2	+6.2+6.9	-0.2+0.7	+7.3+9.1	+2+4.3	+6.7+8.9	+2.9+5.5	+7.4+9.4	+4.4+6.7	+8.2+10.1	+5+7	+9.2+10.1	+6.2+7.2	
Արմավիր	+7.2	+1.7	+6.9	+1.3	+7.8	+3.5	+6.1	+2.9	+7.6	+4.7	+4.9	+5.2	+9.5	+6.8	
Վայոց ձոր	Լեռ.	+4	+3.9	+5.3	+5.6	+4.2	+5.5	+2.8	+5.1	+3.6	+6.2	+2.6	+5	+0.5	+2.5
	Նախ.	+8.1	+2	+8.1	+2.2	+9.1	+4.4	+7.8	+4.5	+8.9	+5.7	+9.7	+5.8	+8.9	+4.9
Սյունիք	Հով	+9.4+14.3	+3.7+4.9	+13.9+15.1	+6+7.7	+12.8+14.7	+6.6+9.8	+8.1+12.2	+4+5.4	+8.2+11.1	+3.7+4.3	+8.5+13.7	+4.5+6.5	+8.6+12.3	+4.2+4.8
	Նախ.	+5.1	+2.5	+8.7	+6.3	+6.6	+5.3	+2.8	+2.6	+3.8	+3.8	+6.4	+6.4	+4.5	+3.7

Ամենաբարձր և ամնացածր ջերմաստիճաններն ըստ ՀՀ մարզերի

Մարզ	Ամենաբարձր ջերմաստիճանը			Ամնացածր ջերմաստիճանը		
	Օդերևութաբանական կայանի տեղադրման վայրը	դիտման օրը(երը)	°C	Օդերևութաբանական կայանի տեղադրման վայրը	դիտման օրը(երը)	°C
Արագածոտն	Աշտարակ	21,24	+18	Ապարան	24	-6
Արարատ	Ուրցածոր	23	+19	Արտաշատ	24	-1
Արմավիր	Արմավիր	23	+18	Արմավիր	21,24	-1
Գեղարքունիք	Ճամբարակ	23,24,25	+14	Գավառ	21	-6
Լոռի	Օձուն	23	+20	Տաշիր	21	-4
Կոտայք	Եղվարդ	25	+16	Հրազդան	21,24	-4

Շիրակ	Գյումրի	23,24	+15	Աշոցք	21	-6
Սյունիք	Կապան	22	+23	Սիսիան	24	-8
Վայոց ձոր	Արենի	23	+19	Զեյրունկ	25	-3
Տավուշ	Բագրատաշեն Իջևան	23	+20	Դիլիջան	21	0



Տեղումների գումարային քանակը և դիտման օրեր

Մարզ	Տեղումներ		
	Դիտման օրը(երը)	Գումարային քանակ, մմ	
Շիրակ	25,26,27	6-9	
Կոտայք	լեռ.	25,26,27	22-25
	նախ.	25,26,27	11
Գեղարքունիք	25,26,27	1-12	
Լոռի	26	1-3	
Տավուշ	26	1	
Արագածոտն	լեռ.	25,26,27	10-62
	նախ.	25,26,27	7-19
Արարատ	25,26,27	2-7	
Արմավիր	25,26,27	9	
Վայոց ձոր	լեռ.	25,26,27	15
	նախ.	26,27	11
Սյունիք	հով.	Չի դիտվել	
	նախ.	26,27	8

Նոյեմբերի 25-26-ին առանձին լեռնային շրջաններում ձևավորել է ձյան ծածկ: Ձյան ծածկի բարձրությունը նոյեմբերի 28-ի դրությամբ Ծաղկահովտում կազմում է 1սմ, Արագած բ/լ-ում՝ 27սմ:

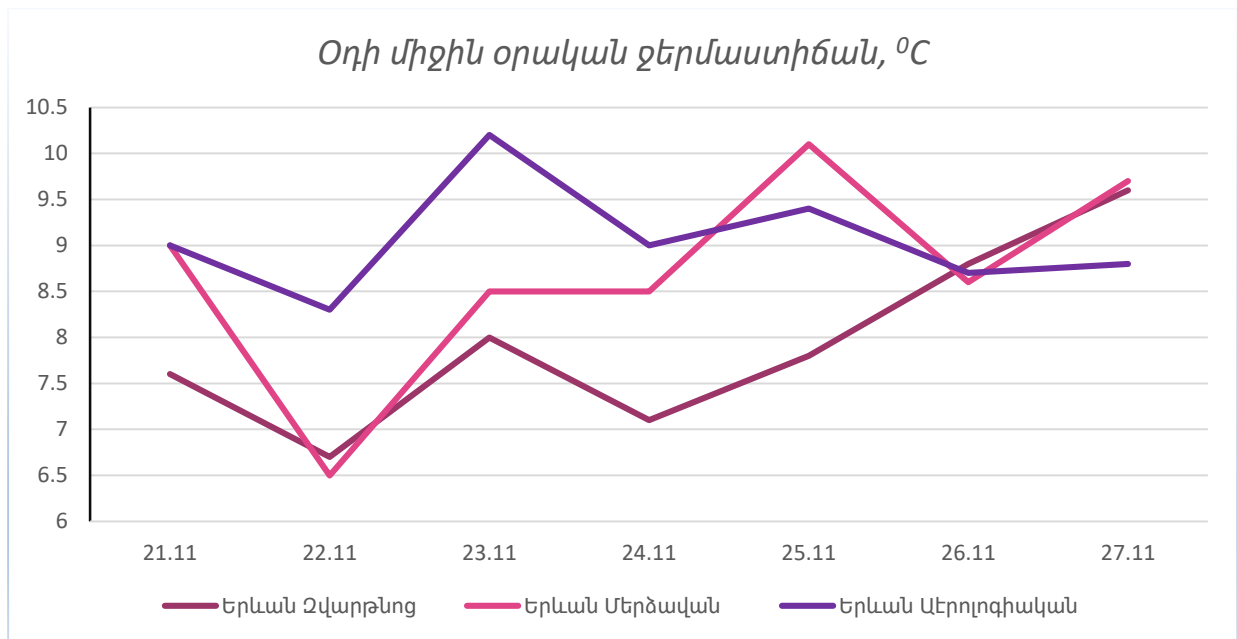
Վտանգավոր և անբարենպաստ օդերկութաբանական երևույթներ

Մարզ / օդերկութաբանական կայան	Դիտման օրը(երը)	Երևույթի անվանումը	Բնութագիրը	Փաստացի
Արմավիր/Արմավիր	26	մառախուղ	տեսանելիություն	50մ
Կոտայք/Ֆանտան	26	մառախուղ	տեսանելիություն	500մ
Շիրակ/Ամասիա	26	մառախուղ	տեսանելիություն	300մ
Լոռի/Ստեփանավան	26	մառախուղ	տեսանելիություն	200մ
Լոռի/Տաշիր	26	մառախուղ	տեսանելիություն	500մ
Երևան/ Աերոլոգիական	26	մառախուղ	տեսանելիություն	500մ
Արարատ/Անանուն լ/ցք	27	մառախուղ	տեսանելիություն	200մ
Վայոց ձոր/Ջերմուկ	27	մառախուղ	տեսանելիություն	200մ
Արարատ/ Արարատ	27	մառախուղ	տեսանելիություն	200մ

Մայրաքաղաք Երևանում

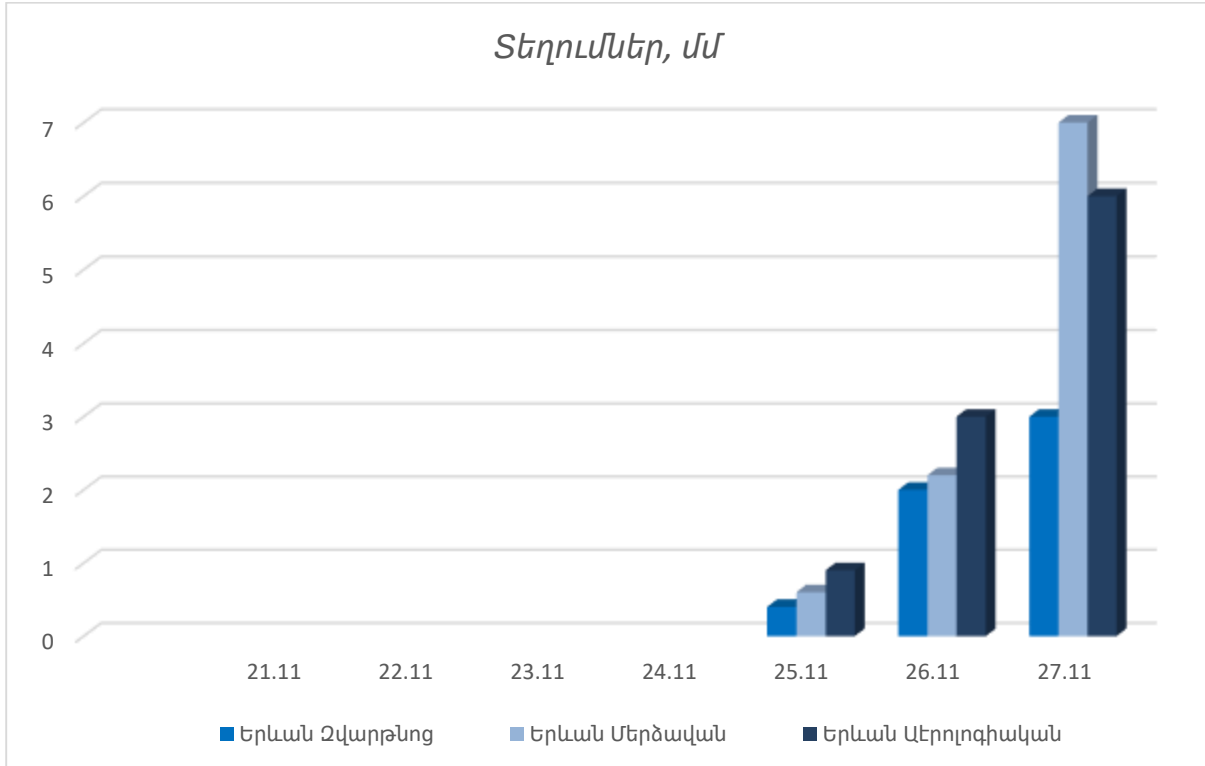
Օդի օրական միջին ջերմաստիճանը նոյեմբերի 21-22-ին եղել է նորմայից բարձր 1-3 աստիճանով, 23-27-ին եղել նորմայից բարձր 4-7 աստիճանով:

Կայաններ	Երևան քաղաքի միջին օրական ջերմաստիճան													
	21.11		22.11		23.11		24.11		25.11		26.11		27.11	
	ջերմ.	շեղում	ջերմ.	շեղում	ջերմ.	շեղում	ջերմ.	շեղում	ջերմ.	շեղում	ջերմ.	շեղում	ջերմ.	շեղում
Զվարթնոց	7.6	1.6	6.7	0.9	8	3.6	7.1	3.9	7.8	5	8.8	5.9	9.6	6.8
Մերձավան	9	3.2	6.5	0.9	8.5	4.1	8.5	5.4	10.1	7.5	8.6	5.9	9.7	7.1
Աերոլոգիական	9	2.3	8.3	1.8	10.2	5.1	9	4.9	9.4	5.7	8.7	5	8.8	5.2




Ամենաբարձր և ամենացածր ջերմաստիճանները

	Ամենաբարձր ջերմաստիճանը			Ամենացածր ջերմաստիճանը		
	Օդերևութաբանական կայանի տեղադրման վայրը	դիտման օրը(երը)	°C	Օդերևութաբանական կայանի տեղադրման վայրը	դիտման օրը(երը)	°C
Ք. Երևան	Աերոլոգիական Մերձավան Զվարթնոց	23,24	+18.0	Զվարթնոց	24	-2



Քամիների վարդ

Երևան Աերոլոգիական



Երևան Մերձավան

