

ՏԵՂԵԿԱՆՔ

2023թ հունվարի 9-15-ը ՀՀ-ում դիտված հիդրոոդերևութաբանական պայմանների և շրջակա միջավայրի մոնիթորինգի արդյունքների վերաբերյալ

Հանրապետությունում

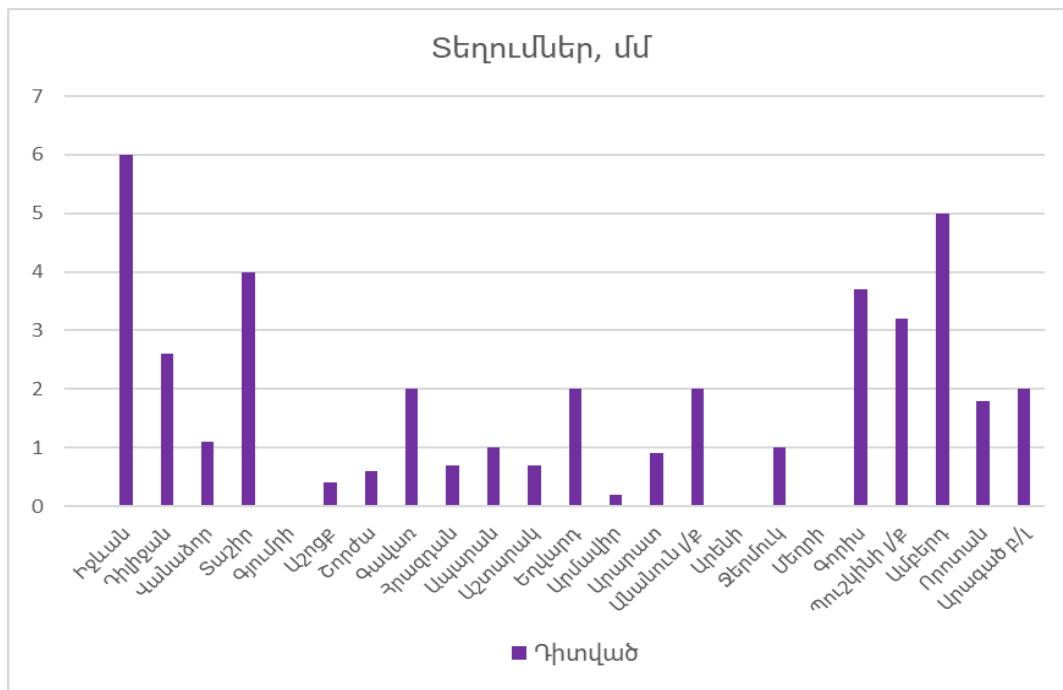
Ողջ շաբաթվա ընթացքում հանրապետության շրջանների զգալի մասում օդի օրական միջին ջերմաստիճանը նորմայից ցածր է եղել 1-3 աստիճանով, բացառությամբ Արարատյան դաշտի, որտեղ բարձր է եղել նորմայից 1-3 աստիճանով:

Մարզ	Միջին օրական ջերմաստիճան, °C														
	9.01		10.01		11.01		12.01		13.01		14.01		15.01		
	Դիտված	Շեղում	Դիտված	Շեղում	Դիտված	Շեղում	Դիտված	Շեղում	Դիտված	Շեղում	Դիտված	Շեղում	Դիտված	Շեղում	
Շիրակ	-5.0-9.2	-0.3+2.6	-7.3-11.8	-1.2+1.2	-7.2-11.3	+0.5+2.4	-5.7-10.1	+0.4+3.5	-6.8-10.6	-1.1+1.9	-6.3-8.6	-0.8+3.7	-4.8-6.2	+1.5+6.1	
Կոտայք	Լեռ.	-6.4-6.8	-1.0+0.4	-8.9-10.4	-1.9-2.4	-9.2-11.0	-2.4-2.5	-9.7-10.0	-1.9-3.1	-9.3-11.3	-2.8-3.4	-6.2-7.3	-0.2	-4.7-6.4	+1.0+1.4
	Նախ.	-3.0	+0.1	-4.9	-0.8	-5.0	-0.3	-4.7	-0.1	-5.1	-0.5	-3.6	-0.1	-2.0	+1.7
Գեղարքունիք	-6.1-9.4	-1.6-3.7	-7.9-13.8	-2.2+4.3	-7.4-13.8	-1.6-4.8	-7.7-12.4	-2.3-5.9	-7.4-13.4	-2.1-7.1	-5.7-12.3	-0.4+4.4	-3.6-8.4	-0.7+3.0	
Լոռի	-3.5-6.5	-1.4-4.1	-4.5-7.8	-1.6-4.6	-5.6-8.5	-2.5-4.9	-5.8-8.6	-3.8-5.1	-5.1-9.5	-3.3-4.7	-4.1-8.7	-2.1-4.4	-1.5-4.8	-2.0+0.3	
Տավուշ	-1.5-4.4	-3.2-5.2	-1.8-5.6	-3.0-5.1	-5.6-8.5	-2.5-4.9	-5.8-8.6	-3.8-5.1	-1.4-6.6	-2.7-5.8	-1.3-5.7	-2.9-4.9	-1.0-3.5	-2.0-2.7	
Արագածոտն	Լեռ.	-6.9-10.4	-2.0+0.2	-9.4-12.4	-1.7-2.3	-9.8-12.4	-1.3-1.7	-9.5-13.4	-0.8-4.1	-9.8-12.3	-1.9-3.2	-8.0-10.8	-2.0+0.2	-4.8-6.8	+1.5+3.3
	Նախ.	-0.2-5.0	0.0+4.2	-2.0-6.6	-0.5+2.7	-2.7-8.0	-1.3+2.4	-2.6-7.7	-1.3+3.0	-3.5-9.0	-2.6+0.8	-1.7-7.1	-1.0+3.3	-0.2-3.9	+2.1+3.0
Արարատ	-0.8+0.8	+1.9+2.5	-2.2-3.1	-0.4+0.8	-2.3-3.7	+0.5+0.8	-1.2-3.5	+1.0+2.7	-3.0-3.8	+0.2+0.9	-3.1-3.8	-0.2+0.8	-1.0-1.7	+1.8+2.5	
Արմավիր	+0.5	+3.4	-3.3	+0.4	-4.0	+0.4	-2.3	+2.3	-3.6	+1.0	-3.3	+1.0	-1.1	+3.2	
Վայոց ձոր	Լեռ.	-9.0	-2.7	-11.1	-3.5	-11.5	-3.3	-12.2	-4.0	-10.7	-3.0	-8.0	-1.0	-5.6	+1.5
	Նախ.	-0.3	+1.8	-3.5	-0.3	-4.3	-0.3	-3.2	+1.0	-3.9	-0.3	-1.8	+1.0	-1.7	+1.5
Սյունիք	Հով.	-0.9-3.0	-3.5-4.4	-0.3-2.5	-1.9-3.3	-0.5-2.7	-1.8-3.3	-0.3-2.4	-1.9-3.4	-1.5	-3.0	-0.8	-2.5	+1.4	-0.5
	Նախ.	-6.5-6.7	-3.7-6.8	-6.8-8.1	-2.7-6.4	-7.1-7.6	-2.7-6.9	-6.6-7.9	-3.5-7.1	-6.3-8.1	-3.7-6.6	-5.3-8.0	-4.5	-2.6-4.3	-0.1-2.7

Ամենաբարձր և ամնացածր ջերմաստիճաններն ըստ ՀՀ մարզերի

Մարզ	Ամենաբարձր ջերմաստիճանը			Ամնացածր ջերմաստիճանը		
	Օդերևութաբանական կայանի տեղադրման վայրը	դիտման օրը(երը)	°C	Օդերևութաբանական կայանի տեղադրման վայրը	դիտման օրը(երը)	°C
Արագածոտն	Աշտարակ	15	+7	Ծաղկահովիտ	12	-19
Արարատ	Արարատ	9	+8	Արարատ	13	-9
Արմավիր	Արմավիր	15	+7	Արմավիր	10,11	-10
Գեղարքունիք	Սևան	15	+3	Մասրիկ	11,13	-20
Լոռի	Վանաձոր	15	+7	Վանաձոր	13	-11
Կոտայք	Հրազդան, Եղվարդ	15	+4	Հրազդան	13	-18
Շիրակ	Գյումրի	15	+2	Աշոցք	10	-17
Սյունիք	Մեղրի	15	+9	Սիսիան	10,13	-12
Վայոց ձոր	Արենի	9	+6	Ջերմուկ	12	-17
Տավուշ	Դիլիջան	15	+7	Դիլիջան	13	-10

Տեղումների քանակը (ըստ օդերևութաբանական կայանների)



Տեղումների գումարային քանակը և դիտման օրեր

Մարզ	Տեղումներ	
	Դիտման օրը(երը)	Գումարային քանակ, մմ
Շիրակ	12, 14, 15	1.5
Կոտայք	լեռ.	9,12
	նախ.	9
Գեղարքունիք	9,11,12	13.2
Լոռի	9,10,11,12,13	8.5
Տավուշ	9,10,11,12,13	12.6

Արագածոտն	լեռ.	9,11,12,13.14	6.1
	նախ.	9,11,12,13	2.5
Արարատ		9	4.5
Արմավիր		12	0.2
Վայոց ձոր	լեռ.	9	1,0
	նախ.		
Սյունիք	հով.		
	նախ.	9,11,12	4.9

Հունվարի 16-ի դրությամբ ձյան ծածկի բարձրությունը Արագած Բ/Լ-ում կազմում է 32սմ, Ամբերդում՝ 9սմ, Մասրիկում՝ 7սմ, Հրազդանում, Ֆանտանում, Գորիսում, Ջերմուկում 2-3սմ: Մնացած շրջաններում ձյան ծածկը բացակայում է:

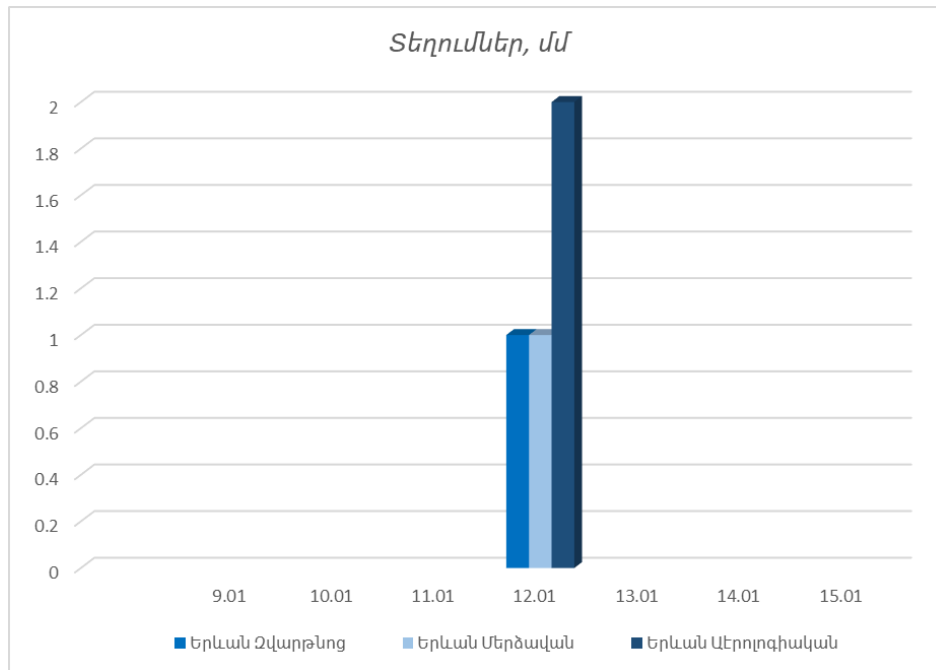
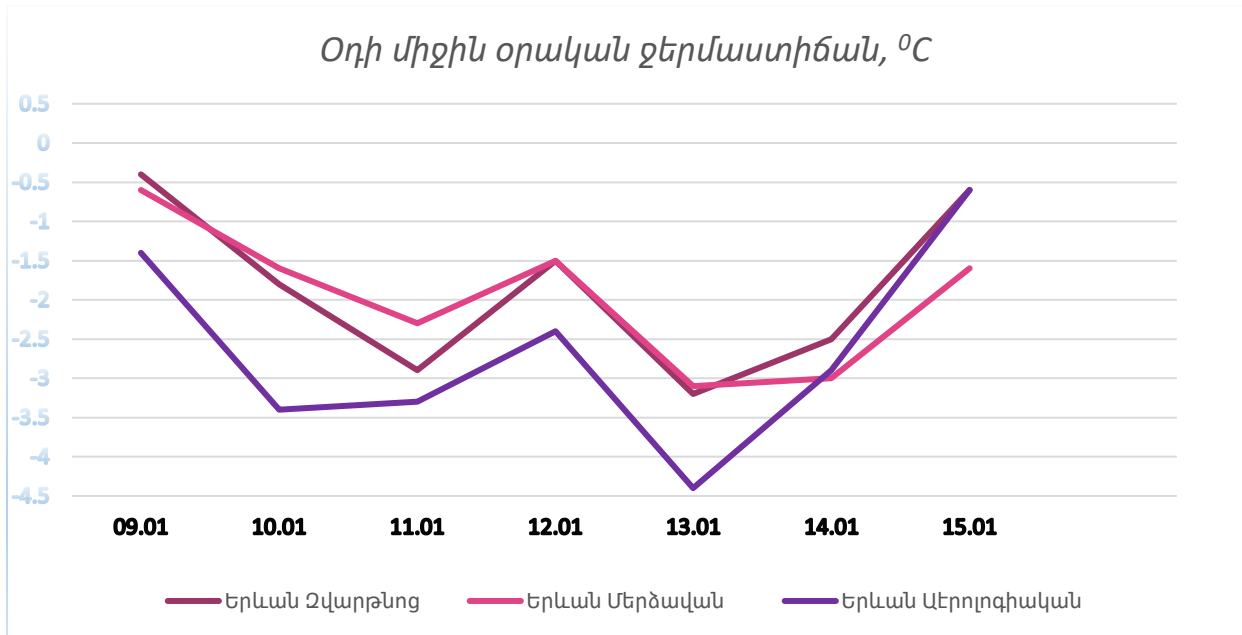
Վտանգավոր և անբարենպաստ օդերևութաբանական երևույթներ

Մարզ / օդերևութաբանական կայան	Դիտման օրը(երը)	Երևույթի անվանումը	Բնութագիրը	Փաստացի
Սյունիք/Գորիս	9	Մառախուղ	Տեսանելիություն	500մ
Լոռի/Տաշիր	10	Մառախուղ	Տեսանելիություն	500մ
Սյունիք/Գորիս	10	Մառախուղ	Տեսանելիություն	300մ
Արարատ/Անանուն Լ-ցք	11	Մառախուղ	Տեսանելիություն	300մ
Սյունիք/Գորիս	11	Մառախուղ	Տեսանելիություն	300մ
Սյունիք/Գորիս	12	Մառախուղ	Տեսանելիություն	200մ
Արագածոտն/Ապարան	14	Քամի	Պողթկում	20մ/վ

Մայրաքաղաք Երևանում

Երևան քաղաքում օդի օրական միջին ջերմաստիճանը նորմայից բարձր է եղել 1-4 աստիճանով:

Կայաններ	Երևան քաղաքի միջին օրական ջերմաստիճան													
	9.01		10.01		11.01		12.01		13.01		14.01		15.01	
	ջերմ.	շեղում	ջերմ.	շեղում	ջերմ.	շեղում	ջերմ.	շեղում	ջերմ.	շեղում	ջերմ.	շեղում	ջերմ.	շեղում
Ջվարթնոց	-0.4	+2.4	-1.8	+1.9	-2.9	+1.5	-1.5	+3.1	-3.2	+1.3	-2.5	+1.7	-0.6	+3.9
Մերձավան	-0.6	+2.6	-1.6	+2.6	-2.3	+2.3	-1.5	+3.5	-3.1	+1.9	-3.0	+1.6	-1.6	+3.2
Աերոլոգիական	-1.4	+0.8	-3.4	-0.3	-3.3	+0.3	-2.4	+1.3	-4.4	-0.9	-2.9	+0.2	-0.6	+2.5



Ամենաբարձր և ամենացածր ջերմաստիճանները

	Ամենաբարձր ջերմաստիճանը			Ամենացածր ջերմաստիճանը		
	Օդերևութաբանական կայանի տեղադրման վայրը	դիտման օրը(երը)	°C	Օդերևութաբանական կայանի տեղադրման վայրը	դիտման օրը(երը)	°C
Ք. Երևան	Զվարթնոց, Մերձավան	9,15	+7	Աերոլոգիական	13	-8

Քամիների վարդ

Երևան Աերոպորտի

Երևան Մերձավան

