



**ՀԱՅԱՍՏԱՆԻ ՀԱՆՐԱՊԵՏՈՒԹՅԱՆ ՇՐՋԱԿԱ ՄԻՋԱՎԱՅՐԻ ՆԱԽԱՐԱՐՈՒԹՅԱՆ
«ՀԻԴՐՈՕԴԵՐԵՎՈՒԹԱԲԱՆՈՒԹՅԱՆ ԵՎ ՄՈՆԻԹՈՐԻՆԳԻ ԿԵՆՏՐՈՆ» ՊՈԱԿ
ՏՆՕՐԵՆ**

« 21 » _____ 11 _____ 2022թ.

№ 08/ԼԱ/ - 962

ՏԵՂԵԿԱՆՔ

ՀՀ-ում 2022թ նոյեմբերի 14-20-ին դիտված հիդրոօդերևութաբանական պայմանների և շրջակա միջավայրի մոնիթորինգի արդյունքների վերաբերյալ

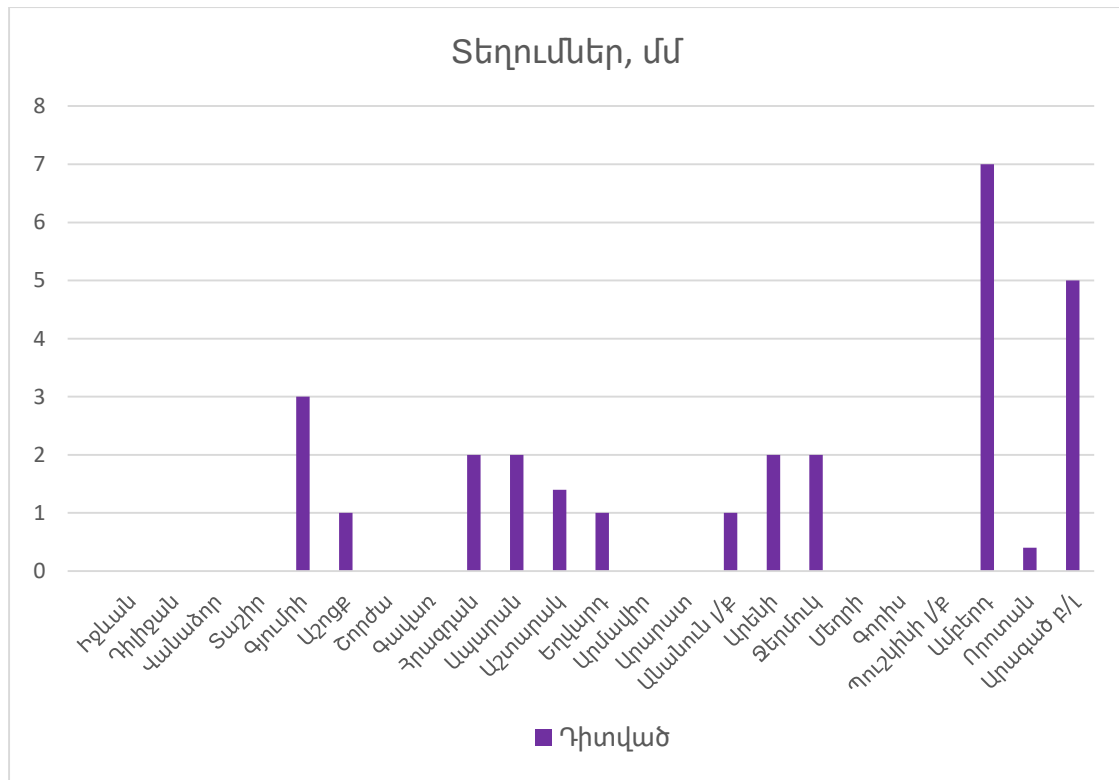
Հանրապետությունում

Նոյեմբերի 14-16-ին օդի օրական միջին ջերմաստիճանը եղել է նորմայի սահմաններում՝ մի փոքր դրական ու բացասական շեղումներով, 17-20-ին՝ եղել է նորմայից բարձր 2-5, Լոռիում, Տավուշում՝ 4-7 աստիճանով:

Մարզ	Միջին օրական ջերմաստիճան, °C														
	14.11		15.11		16.11		17.11		18.11		19.11		20.11		
	Դիտված	Շեղում	Դիտված	Շեղում	Դիտված	Շեղում	Դիտված	Շեղում	Դիտված	Շեղում	Դիտված	Շեղում	Դիտված	Շեղում	
Շիրակ	+2.0+3.3	+0.8+3.0	+0.6+2.6	-0.1+1.5	-2.1+2.1	-0.4-1.3	+2.1+4.7	+1.7+3.4	+2.4+5.0	+1.6+4.9	+3.8+5.6	+3.6+7.1	+2.6+6.4	+1.3+4.0	
Կոտայք	Լեռ.	+2.2	-0.2+1.0	+0.4+2.2	-0.2-0.7	+0.9+2.5	-0.7+0.1	+3.3+3.5	+1.1+2.6	+3.2+3.7	+1.8+2.1	+3.8+5.4	+3.3+3.4	+3.2+5.1	+2.4+3.0
	Նախ.	+4.4	-0.5	+4.3	-1.0	+5.1	0.0	+6.7	+1.8	+5.4	1.0	+7.9	+3.5	+8.1	+3.3
Գեղարքունիք	+0.6+4.0	-0.2+1.8	+0.5-3.5	-0.5+1.2	+0.9+4.0	+0.9+4.0	+1.7+4.3	-0.3+3.8	+2.0+4.5	+1.7+2.7	+2.4+5.5	+2.3+3.6	+1.8+6.0	+1.1+5.0	
Լոռի	+2.4+7.8	+0.1+4.1	+1.5+4.5	-1.3+0.3	0.0+3.1	-1.5-3.1	+6.2+9.5	+3.4+4.9	+8.0+11.2	+4.5+6.6	+0.9+12.1	+6.0+7.6	+6.5+11.4	+4.1+6.5	
Տավուշ	+8.9+10.7	+2.7+4.5	+2.9+8.8	-1.5+1.3	+2.2+6.4	-1.2-2.4	+8.0+9.4	+1.5+4.1	+7.9+11.4	+2.4+4.9	+8.4+13.8	+4.3+7.6	+9.8+14.0	+5.5+7.5	
Արագածոտն	Լեռ.	+0.5+3.0	-0.1+2.9	-0.4+1.5	+0.3-1.0	-0.9+0.8	-0.1-0.6	+0.7+2.5	+0.2+9.0	+1.2+2.0	+1.2+3.3	+2.1+3.8	+1.7+3.1	+3.3+6.8	+3.0+6.8
	Նախ.	+5.3+5.7	-3.6+2.0	+4.4+6.7	-2.5+0.9	+3.4+6.3	-2.7+0.1	+4.0+7.2	-2.0+0.9	+4.3+7.2	-1.5+1.8	+6.5+10.2	+1.4+3.8	+7.8+10.7	+3.1+5.0
Արարատ	+5.2+6.2	-0.5+0.2	+6.0+	+0.4+0.5	+5.1+6.0	-0.8+0.1	+9.1	+3.3+3.6	+7.1+7.8	+1.7+2.2	+8.0+8.9	+3.4+3.6	+8.2+8.5	+2.4+2.7	
Արմավիր	+4.9	-0.5	+4.8	-0.4	+4.5	-0.9	+8.2	+3.3	+6.6	+1.7	+9.1	+4.3	+8.3	+3.3	
Վայոց ձոր	Լեռ.	-0.4	-0.5	+0.2	-0.2	+4.5	-0.9	+8.2	+3.3	+6	+1.7	+9.1	+4.3	+8.3	+3.3
	Նախ.	+5.8	-1.4	+5.9	-1.4	+7.1	+0.4	+8.5	+2.0	+8.6	+2.3	+9.5	+3.8	+8.6	+2.7
Սյունիք	Հով.	+7.4+11.3	-0.1+1.7	+7.6+9.9	-0.3+0.3	+8.7+10.2	+0.8+1.1	+9.3+11.8	+1.9+2.5	+10.9+14.1	+4.5+5.1	+10.8+14.3	+4.4+5.1	+9.9+14.4	+3.2+5.2
	Նախ.	+3.2+4.4	-1.0+0.9	+1.4+4.6	-1.2-1.3	+1.8+3.8	-0.9-1.6	+6.9+9.6	+4.1+4.3	+6.2+8.8	+3.0+8.4	+4.0+10.0	+1.4+4.9	+4.1+9.5	+1.5+4.3

Ամենաբարձր և ամենացածր ջերմաստիճաններն ըստ ՀՀ մարզերի

Մարզ	Ամենաբարձր ջերմաստիճանը			Ամենացածր ջերմաստիճանը		
	Օդերևութաբանական կայանի տեղադրման վայրը	դիտման օրը(երը)	°C	Օդերևութաբանական կայանի տեղադրման վայրը	դիտման օրը(երը)	°C
Արագածոտն	Աշտարակ	19,20	+18	Ծաղկահովիտ	16	-7
Արարատ	Արտաշատ Արարատ	19,20	+19	Արտաշատ Արարատ	14,15,16	-2
Արմավիր	Արմավիր	20	+19	Արմավիր	15	-4
Գեղարքունիք	Ճամբարակ	20	+14	Գավառ Մասրիկ	14,15,16,21	-6
Լոռի	Օձուն	20	+22	Տաշիր	14,15	-7
Կոտայք	Եղվարդ	20	+15	Հրազդան	15,16	-6
Շիրակ	Գյումրի	20	+16	Աշոցք	16	-10
Սյունիք	Մեղրի Կապան	19,20	+22	Սիսիան	15,16,20	-6
Վայոց ձոր	Արենի	19,20	+18	Ջերմուկ	14,15	-4
Տավուշ	Բազրատաշեն Դիլիջան Իջևան	20	+22	Դիլիջան	15	-3



Տեղումների գումարային քանակը և դիտման օրեր

Մարզ		Տեղումներ	
		Դիտման օրը(երը)	Գումարային քանակ, մմ
Շիրակ		17	1-3
Կոտայք	լեռ.	17	2
	նախ.	17	1
Գեղարքունիք		17	0.3
Լոռի		չի դիտվել	
Տավուշ		չի դիտվել	
Արագածոտն	լեռ.	17	2-7
	նախ.	17	1-1.5
Արարատ		17	0.2-0.6
Արմավիր		չի դիտվել	
Վայոց ձոր	լեռ.	17	2
	նախ.	17	2
Սյունիք	հով.	չի դիտվել	
	նախ.	չի դիտվել	

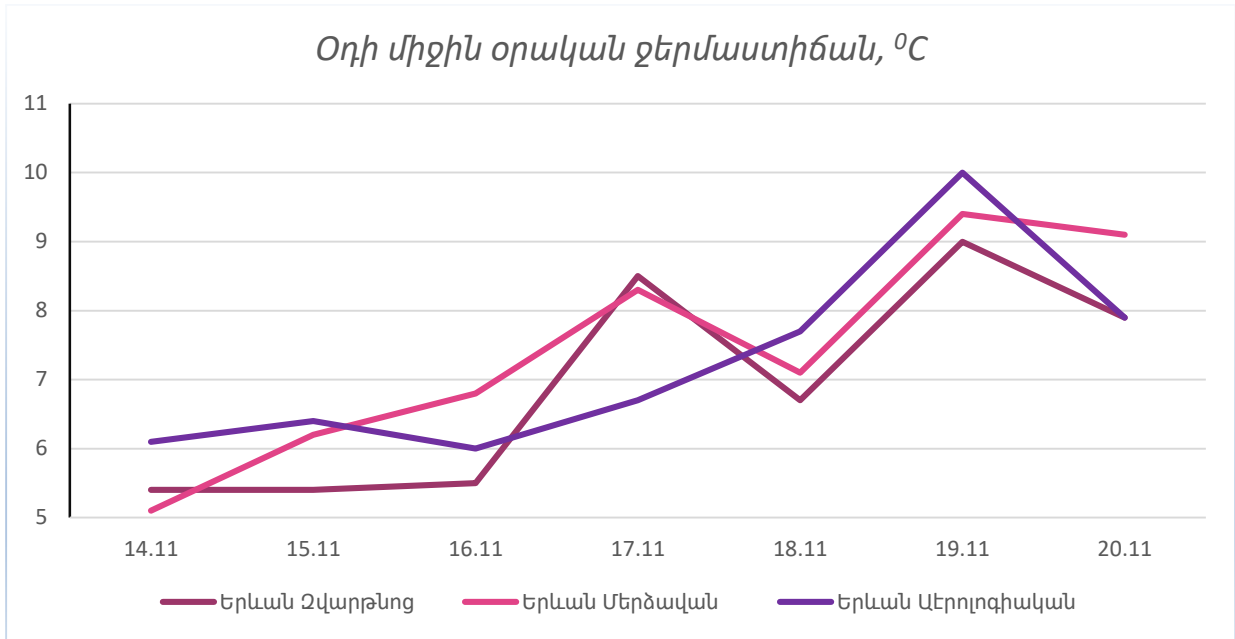
Վտանգավոր և անբարենպաստ օդերևութաբանական երևույթներ

Մարզ / օդերևութաբանական կայան	Դիտման օրը(երը)	Երևույթի անվանումը	Բնութագիրը	Փաստացի
Շիրակ/Աշոցք	14	քամի	արագություն	20մ/վ
Արարատ/Արարատ	14	մառախուղ	տեսանելիություն	40մ
Արագածոտն/Ապարան	14	քամի	արագություն	18մ/վ
Շիրակ/Արթիկ	17	մառախուղ	տեսանելիություն	200մ
Գեղարքունիք/Սևան լճային	18	քամի	արագություն	16մ/վ
Տավուշ/Իջևան	18	քամի	արագություն	18մ/վ

Մայրաքաղաք Երևանում

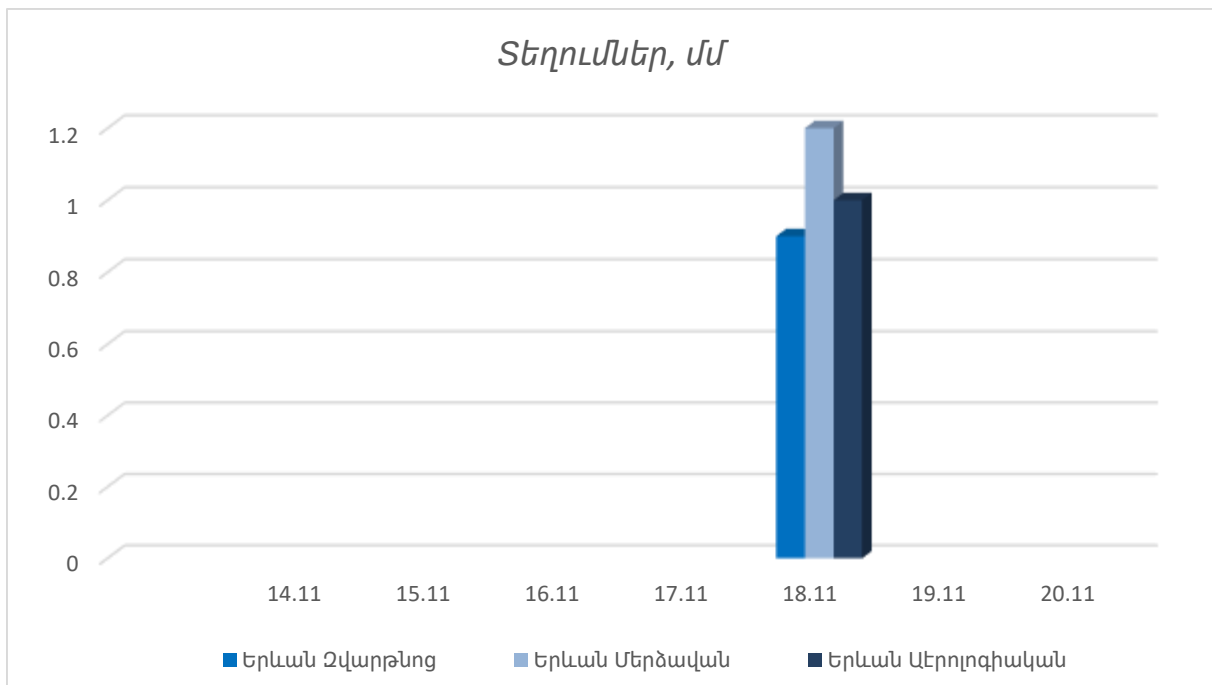
Կայաններ	Երևան քաղաքի միջին օրական ջերմաստիճան													
	14.11		15.11		16.11		17.11		18.11		19.11		20.11	
	ջերմ.	շեղում	ջերմ.	շեղում	ջերմ.	շեղում	ջերմ.	շեղում	ջերմ.	շեղում	ջերմ.	շեղում	ջերմ.	շեղում
Զվարթնոց	+5.4	-0.2	+5.4	-0.2	+5.5	-0.1	+8.5	+3.0	+6.7	+1.5	+9.0	+3.8	+7.9	+2.4
Մերձավան	+5.1	-0.6	+6.2	+0.8	+6.8	+1.2	+8.3	+3.0	+7.1	+2.0	+9.4	+4.3	+9.1	+3.7
Աերոլոգիական	+6.1	-0.5	+6.4	-0.3	+6.0	-0.7	+6.7	+2.3	+7.7	+1.6	+10.0	+3.9	+9.8	+3.4

Օդի օրական միջին ջերմաստիճանը նոյեմբերի 14-16-ին եղել է նորմայի սահմաններում մի փոքր դրական և բացասական շեղումներով, 17-20-ին եղել նորմայից բարձր 2-4 աստիճանով:



Ամենաբարձր և ամենացածր ջերմաստիճանները

	Ամենաբարձր ջերմաստիճանը			Ամենացածր ջերմաստիճանը		
	Օդերևութաբանական կայանի տեղադրման վայրը	դիտման օրը(երը)	°C	Օդերևութաբանական կայանի տեղադրման վայրը	դիտման օրը(երը)	°C
Ք. Երևան	Աերոլոգիական	19	+19.0	Զվարթնոց	16	-3



Քամիների վարդ

Երևան Մերձավան

Երևան Աերոլուղիական

