

ՏԵՂԵԿԱՆՔ

ՀՀ-ում 2022թ դեկտեմբերի 12-18-ին դիտված հիդրոոդերևութաբանական պայմանների և շրջակա միջավայրի մոնիթորինգի արդյունքների վերաբերյալ

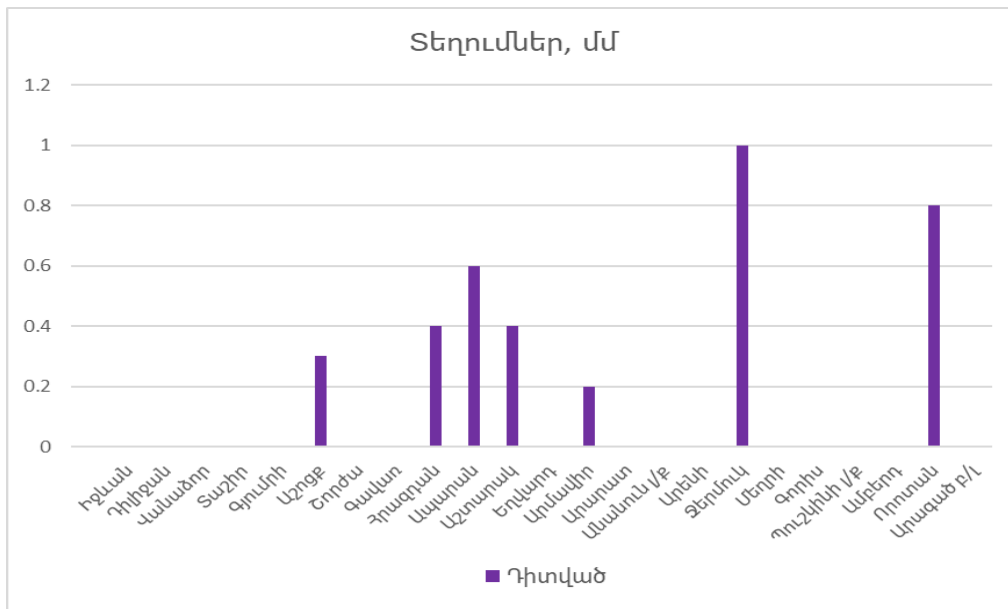
Հանրապետությունում

Դեկտեմբերի 12-13-ին օդի օրական միջին ջերմաստիճանը եղել է նորմայից բարձր՝ 2-5, 14-18-ին՝ բարձր 4-8 աստիճանով:

Մարզ	Միջին օրական ջերմաստիճան, °C														
	12.12		13.12		14.12		15.12		16.12		17.12		18.12		
	Դիտված	Շեղում	Դիտված	Շեղում	Դիտված	Շեղում	Դիտված	Շեղում	Դիտված	Շեղում	Դիտված	Շեղում	Դիտված	Շեղում	
Շիրակ	-1.0-4.2	+1.2+4.2	-2.6-0.8	+1.7+6.7	-0.4+5.1	+4.3+7.1	+1.7+3.1	+5.9+9.6	+2.0+3.3	+7.2+10.6	+0.9+2.4	+7.0+11.0	-2.8+1.3	+5.4+6.6	
Կոտայք	Լեռ.	-2.5-3.2	+0.1+1.7	-0.8-1.4	+2.5+3.1	+1.6+1.8	+5.4+6.2	+2.8+3.1	5+6.8	+2.6+2.7	+6.2+6.8	+0.2+0.4	3+6.1	-1.7+1.40	+4.2+5.3
	Նախ.	+0.5	+1.3	+1.0	+1.6	+4.6	+5.1	+5.0	+5.4	+4.8	+5.9	+4.0	+5.2	+3.2	+4.5
Գեղարքունիք	-1.5-4.7	-0.3+2.7	-2.4+2.1	+1.3+6.8	-0.2+3.1	+1.0+5.2	-1.4+3.9	+2.2+5.8	-0.7+3.8	+3.9+6.1	-1.5+2.0	+3.7+6.4	-2.8+1.4	+2.2+5.5	
Լոռի	-4.6+2.2	-4.5+2.7	-0.7+4.2	-1.5+4.9	+5.1+6.2	+5.5+7.1	+5.0+7.5	+4.5+8.1	+5.3+6.6	+6.1+7.7	+1.1+5.2	+3.3+5.3	+0.1+6.0	+3.3+6.3	
Տավուշ	-0.4+0.6	0.0-3.1	+0.7+4.8	-2.4+4.5	+3.7+8.1	+1.1+5.4	+4.4+6.6	+1.2+3.8	+5.2+8.4	+2.1+8.3	+3.5+4.8	+1.9+3.7	+3.8+6.4	+2.1+4.7	
Արագածոտն	Լեռ.	-3.2-5.4	-0.6+2.3	-1.8-3.5	3+4.5	-1.3+1.0	+3.3+6.0	+0.1+1.5	+1.7+6.3	+0.9+2.6	+5.6+8.0	-0.2+2.1	+6.4+8.1	-1.4+1.2	+5.4+6.6
	Նախ.	-2.2+2.0	-0.4+0.2	-0.8+2.3	+2.1	+2.3+4.3	+1.1+5.2	+3.2+4.7	+0.7+6.1	+4.2+4.9	+1.2+7.1	+3.5+3.6	+0.2+6.7	+0.5+2.5	-2.3+6.0
Արարատ	+2.9+5.1	+2.5+4.6	+2.5+4.3	+2.3+3.9	+3.5+4.3	+1.1+3.8	+3.8+4.7	+0.7+3.9	+4.3+4.9	+1.2+5.4	+0.9+3.5	+0.2+3.5	+0.5+1.5	-2.3+1.9	
Արմավիր	+3.9	+3.8	+3.1	+3.2	+3.8	+3.8	+3.8	+3.9	+4.8	+5.4	+0.9	+1.8	+0.6	+1.7	
Վայոց ձոր	Լեռ.	-5.4	-0.5	-1.8	+2.9	-0.4	+3.9	+0.6	+4.7	+0.9	+5.4	+0.7	+5.7	-0.2	+5.0
	Նախ.	+2.9	+2.2	+3.4	+2.6	+5.9	+5.3	+5.7	+5.3	+5.5	+5.9	+4.5	+4.9	+1.8	+2.2
Սյունիք	Հով.	+0.7+6.3	-2.5+1.5	+2.3+7.8	-0.5+3.1	+7.2+8.9	+3.8+4.4	+6.2+8.5	+3.6+3.9	+5.8+9.5	+3.8+4.8	3+8.3	+4.0+4.7	+5.8+6.5	+2.3+3.8
	Նախ.	-0.6-0.9	-1.6+0.9	+4.7+5.2	+4.1+6.5	+4.1+4.7	4+5.5	+2.4+5.3	+3.3+3.5	+1.2+6.8	+2.5+5.7	+3.2+5.7	2+5.3	+0.7+5.4	+3.0+4.9

Ամենաբարձր և ամնացածր ջերմաստիճաններն ըստ ՀՀ մարզերի

Մարզ	Ամենաբարձր ջերմաստիճանը			Ամնացածր ջերմաստիճանը		
	Օդերևութաբանական կայանի տեղադրման վայրը	դիտման օրը(երը)	°C	Օդերևութաբանական կայանի տեղադրման վայրը	դիտման օրը(երը)	°C
Արագածոտն	Աշտարակ	17	+11	Ամբերդ	12	-7
Արարատ	Ուրցաձոր Արտաշատ Արարատ	14,15,16,17	+10	Ուրցաձոր	18	-3
Արմավիր	Արմավիր	16	+11	Արմավիր	17	-3
Գեղարքունիք	Մարտունի	15	+10	Մասրիկ	12	-15
Լոռի	Օձուն	18	+15	Տաշիր	12	-11
Կոտայք	Եղվարդ	17	+10	Հրազդան	18	-7
Շիրակ	Գյումրի	17,18	+10	Աշոցք	18	-8
Սյունիք	Կապան	14	+18	Սիսիան	12	-10
Վայոց ձոր	Արենի	17	+12	Ջերմուկ	12	-11
Տավուշ	Դիլիջան	18	+17	Դիլիջան	13	-3



Տեղումների գումարային քանակը և դիտման օրեր

Մարզ	Տեղումներ	
	Դիտման օրը(երը)	Գումարային քանակ, մմ
Շիրակ	16	0.3
Կոտայք	լեռ.	16
	նախ.	16
Գեղարքունիք	17	0.4
Լոռի	16	0.2
Տավուշ		
Արագածոտն	լեռ.	16
	նախ.	16
Արարատ	16	0.4
Արմավիր	16	0.2
Վայոց ձոր	լեռ.	14,16
	նախ.	
Սյունիք	հով.	
	նախ.	

Դեկտեմբերի 19-ի դրությամբ ձյան ծածկի բարձրությունը կազմում է Արագած բ/լ-ում՝ 32սմ, Պուշկինի Լ-ցք-ում 5սմ:

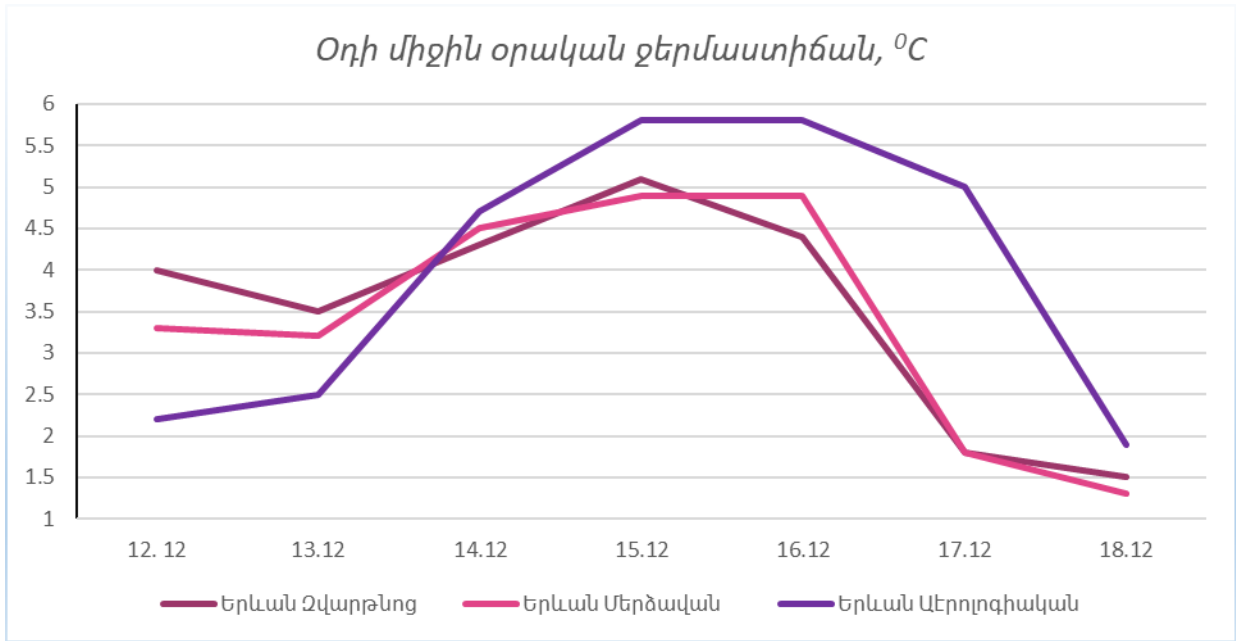
Վտանգավոր և անբարենպաստ օդերևութաբանական երևույթներ

Մարզ / օդերևութաբանական կայան	Դիտման օրը(երը)	Երևույթի անվանումը	Բնութագիրը	Փաստացի
Շիրակ/Աշոցք	12	մառախուղ	տեսանելիություն	500մ
Շիրակ/Ամասիա	12	մառախուղ	տեսանելիություն	500մ
Լոռի/Օձուն	12	մառախուղ	տեսանելիություն	50մ
Արարատ/Անանուն	12	մառախուղ	տեսանելիություն	300մ
Արարատ/Անանուն	13	մառախուղ	տեսանելիություն	200մ
Կոտայք/Հրազդան	13	մառախուղ	տեսանելիություն	50մ
Շիրակ/Արթիկ	13	մառախուղ	տեսանելիություն	200մ
Շիրակ/Գյումրի	13	մառախուղ	տեսանելիություն	50մ
Արագածոտն/Ապարան	13	մառախուղ	տեսանելիություն	200մ
Լոռի/Ստեփանավան	13	քամի	արագություն	17մ/վ
Արագածոտն/Աշտարակ	14	մառախուղ	տեսանելիություն	200մ
Արմավիր/ Արմավիր	14	մառախուղ	տեսանելիություն	200մ
Երևան/Աերոլոգիական	14	մառախուղ	տեսանելիություն	200մ
Արարատ/ Արարատ	14	մառախուղ	տեսանելիություն	40մ
Երևան/Մերձավան	14	մառախուղ	տեսանելիություն	500մ
Շիրակ/Արթիկ	14	մառախուղ	տեսանելիություն	200մ
Արարատ/ Արարատ	15	մառախուղ	տեսանելիություն	40մ
Արմավիր/ Արմավիր	15	մառախուղ	տեսանելիություն	500մ
Երևան/Մերձավան	15	մառախուղ	տեսանելիություն	500մ
Տավուշ/Իջևան	15	մառախուղ	տեսանելիություն	500մ
Արմավիր/ Արմավիր	16	մառախուղ	տեսանելիություն	50մ
Երևան/Մերձավան	16	մառախուղ	տեսանելիություն	500մ
Արարատ/ Արարատ	16	մառախուղ	տեսանելիություն	40մ
Արարատ/ Արտաշատ	17	մառախուղ	տեսանելիություն	40մ
Երևան/Մերձավան	17	մառախուղ	տեսանելիություն	50մ
Արարատ/ Ուրցաձոր	17	մառախուղ	տեսանելիություն	50մ
Արմավիր/ Արմավիր	17	մառախուղ	տեսանելիություն	50մ
Տավուշ/Իջևան	17	մառախուղ	տեսանելիություն	200մ
Արարատ/ Արարատ	17	մառախուղ	տեսանելիություն	40մ
Կոտայք/Հրազդան	17	մառախուղ	տեսանելիություն	150մ
Արարատ/ Ուրցաձոր	18	մառախուղ	տեսանելիություն	200մ
Արարատ/ Արտաշատ	18	մառախուղ	տեսանելիություն	50մ
Արագածոտն/Աշտարակ	18	մառախուղ	տեսանելիություն	50մ
Կոտայք/Հրազդան	18	մառախուղ	տեսանելիություն	500մ
Արմավիր/ Արմավիր	18	մառախուղ	տեսանելիություն	50մ
Արարատ/ Արարատ	18	մառախուղ	տեսանելիություն	40մ

Մայրաքաղաք Երևանում

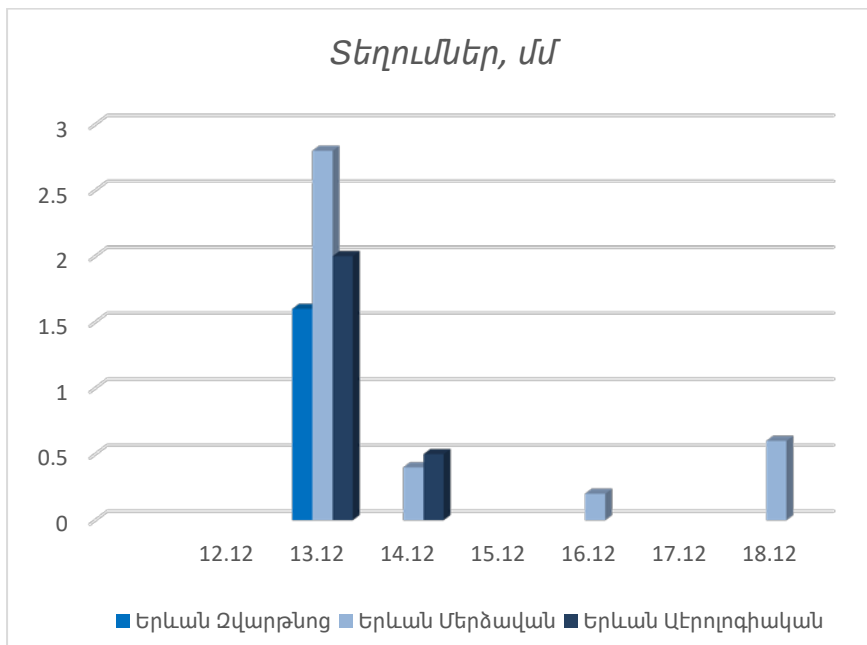
Օդի օրական միջին ջերմաստիճանը դեկտեմբերի 12-18-ին բարձր է եղել նորմայից 2-5 աստիճանով:

Կայաններ	Երևան քաղաքի միջին օրական ջերմաստիճան													
	12.12		13.12		14.12		15.12		16.12		17.12		18.12	
	ջերմ.	շեղում	ջերմ.	շեղում	ջերմ.	շեղում	ջերմ.	շեղում	ջերմ.	շեղում	ջերմ.	շեղում	ջերմ.	շեղում
Զվարթնոց	+4.0	+3.9	+3.5	+3.3	+4.3	+4.3	+5.1	+5.2	+4.4	+5.2	+1.8	+2.9	+1.5	+2.8
Մերձավան	+3.3	+3.2	+3.2	+3.3	+4.5	+4.7	+4.9	+5.1	+4.8	+5.6	+1.8	+2.7	+1.3	+2.4
Աերոլոգիական	+2.2	+1.7	+2.5	+2.5	+4.7	+4.3	+5.8	+5.3	+5.8	+5.7	+5.0	+5.1	+1.9	+2.3



Ամենաբարձր և ամենացածր ջերմաստիճանները

	Ամենաբարձր ջերմաստիճանը			Ամենացածր ջերմաստիճանը		
	Օդերևութաբանական կայանի տեղադրման վայրը	դիտման օրը(երը)	°C	Օդերևութաբանական կայանի տեղադրման վայրը	դիտման օրը(երը)	°C
Ք. Երևան	Աերոլոգիական	17	+11.0	Զվարթնոց	17	-2



Քամիների վարդ

Երևան Աերոլոգիական

Երևան Մերձավան

